

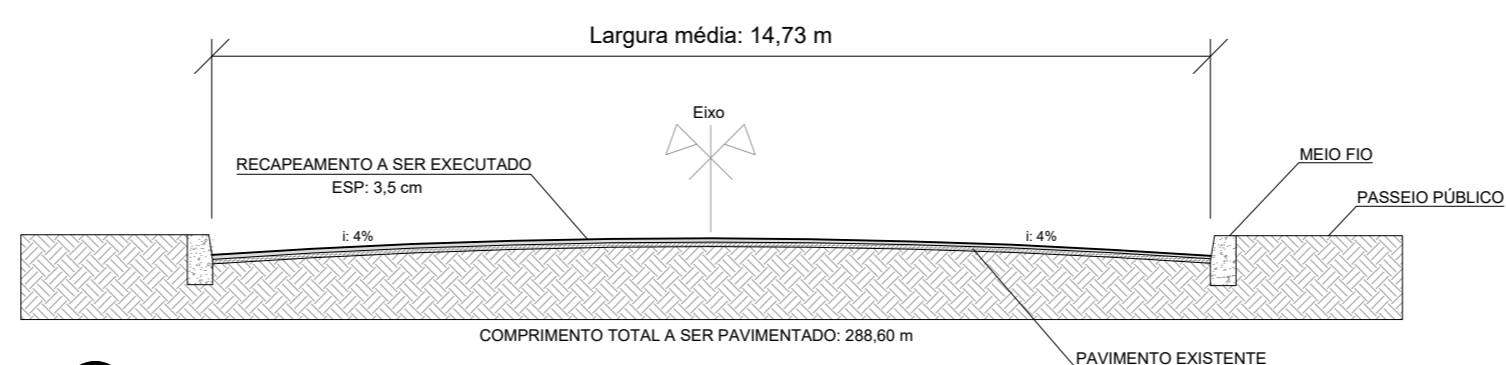
Comprimento de 288,60 m entre as coordenadas:
 Início do trecho (Lat: -27.395883 Long: -52.301427 e
 final do trecho (Lat: -27.395771 Long: -52.298509)
 Considerando o eixo da pista de rodagem
 Largura média da pista de 14,73 m

Lat: -27.395883
 Long: -52.301427

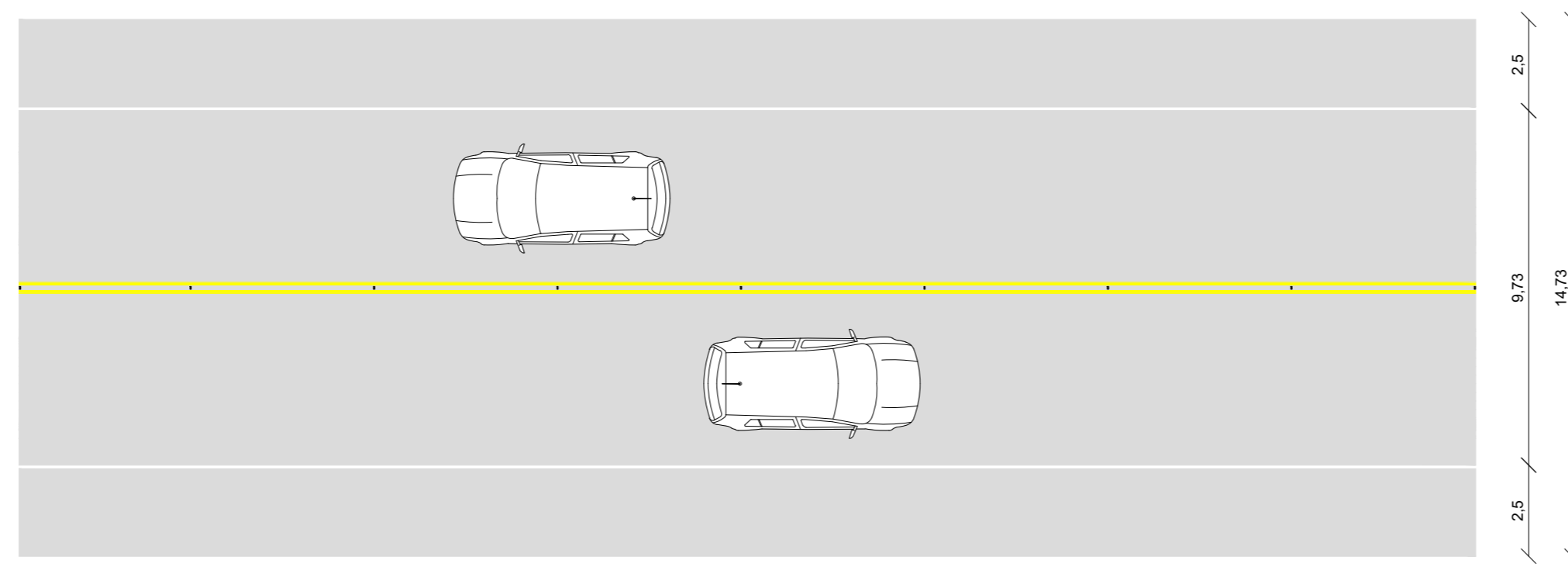
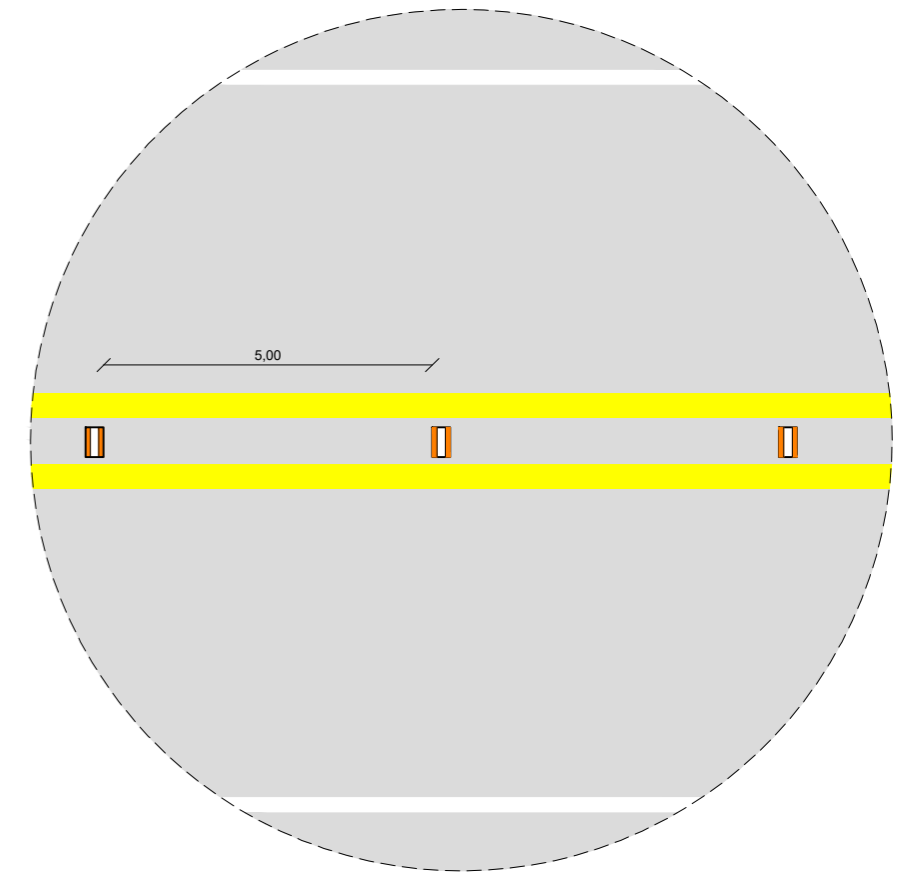
Lat: -27.395771
 Long: -52.298509

Rua Cel. Pedro Pinto de Souza Área: 4.251,08 m²

01 PLANTA DE SITUAÇÃO/SINALIZAÇÃO - RUA ERECHIM
 ESCALA: SEM ESCALA



02 DETALHE TRANSVERSAL DA VIA
 ESCALA: SEM ESCALA



PREFEITURA MUNICIPAL DE ARATIBA
 APROVADO
 EM, 25/10/2021
 REIAN SCAPINELLO - Eng. Civil CREA SC 1220892

OBSERVAÇÕES			
TACHA REFLETIVA EM RESINA SINTÉTICA, BIDIRECIONAL TIPO I, COM UM PINO - ESPAÇAMENTO ENTRE AS TACHAS DE 5 m			
LARGURA DAS FAIXAS NA COR AMARELA E BRANCA: 10 cm			
DEPARTAMENTO DE ENGENHARIA Prefeitura Municipal de Aratiba		PRANCHA ARQ. 01/01	
DATA Julho/2021	ENDEREÇO Rua Cel. Pedro Pinto de Souza, Aratiba, RS	REFERÊNCIA PROJETO ARQUITETÔNICO Planta de Situação e Detalhes	ÁREA 4.251,08 m ²
DESENHO Gian C.	PROPRIETÁRIO Gilberto Luiz Händges Prefeito Municipal		ESCALA Sem Escala
RESP. TÉCNICO Gian Carlos Cardozo Eng. Civil CREA - RS 226.467		RESP. TÉCNICO Gian Carlos Cardozo Eng. Civil CREA RS 226.467	
NÃO É PERMITIDA QUALQUER ALTERAÇÃO DE PROJETO SEM AUTORIZAÇÃO DO RESPONSÁVEL TÉCNICO - LEI DOS DIREITOS AUTORAIS N° 9.610/98			